




Tolna látképe



Tolnai-Duna

TOLNA

Zsebkalauz



*Reiseführer*Guide*

*Tolna Város Polgármesteri Hivatala
7130 Tolna, Hősök tere 1.*

Tel.: 06-74/540-800


E-mail: tolnapmh@dravanet.hu

Web: www.tolna.hu






Városháza



Sztárai Mihály Gimnázium



Szent Mór Katolikus Iskola

TOLNA

UTCANÉVJEGYZÉK

Mester u.....	B2	Víztorony u.....	B-C2
Ady Endre u.....	D1-2	Mező u.....	B-C2
Vörösmarty u.....	C2	Wesselényi u.....	E3
Akácfasor u.....	B2-C1	Mikszáth u.....	C2
Móra Ferenc u.....	C1	Wosinskyky u.....	D2
Móricz u.....	B-C3	Móricz u.....	B-C3
Ybl Miklós u.....	A3		
Arany János u.....	E2	Munkácsy u.....	C2
Zrinyi u.....	C1-D2		
Árpád u.....	D-E2	Napraforgó u.....	D1
Avar u.....	B2	Pajta tér.....	D2
Tolna-Mözs			
Babits Mihály u.....	B-C3	Pálé u.....	D1-E2
Ady Endre u.....	A-B3		
Bajcsy-Zsilinszky u.....	D1-E2	Perczel Mór u.....	C-D2
Alkotmány u.....	A3		
Balassi Bálint u.....	C2	Petőfi u.....	D-E2
Arany János u.....	B3		
Bánya köz.....	C2	Piac tér.....	D2
Árpád u.....	A-B3		
Bartók Béla u.....	A3-C2	Radnóti Miklós u.....	B3
Bartók Béla u.....	A3		
Baththyány u.....	C-D2	Rákóczi u.....	D2
Béribalogh Ádám u.....	A3-4		
Beke u.....	B2	Rétisoru.....	D2-3
Deák Ferenc u.....	A3-4		
Bem u.....	C1	Selyemgyár u.....	E2
Dobó István u.....	A3		
Bercsényi u.....	D2	Sport u.....	B-C2
Dozsa tér.....	A4		
Béribalogh Ádám u.....	D2	Szamos u.....	D2
Gyöngyvirág u.....	A3		
Bethlen Gábor u.....	C1-2	Széchenyi u.....	C-D2
Hunyadi u.....	A-B3		
Bezerédj István tér.....	E2	Szedresi u.....	C1
Iskola u.....	A4-3		
Bezerédj Pál tér.....	E2	Szekszárdi u.....	E2
Jókai u.....	AB-3		
Bezerédj Pál u.....	E2	Szent Imre u.....	E2
Komját Aladár u.....	A3		
Bocskai u.....	C-D2	Szent István tér.....	E2
Kossuth Lajos u.....	A-B3		
Csokonai u.....	C2	Szenháromság tér.....	D-E2
Kölcsey u.....	A3		
Damjanich u.....	D2	Szilágyi Erzsébet u.....	B2
Mátyás király u.....	A3		
Deák Ferenc u.....	C-D2	Szülőhegy u.....	C2
Petőfi u.....	A4-3		
Diófásor u.....	D2-E3	Táncsics Mihály u.....	C2
Radnóti Miklós u.....	B3		
Dohány u.....	B-C2	Tavaszi u.....	C1
Rákóczi u.....	A3		
Dombori u.....	E2	Tinódi L. Sebestyén u.....	B2
Széchenyi u.....	A3		
Dózsa György u.....	C2	Toldi u.....	B-C2
Szent István u.....	A3-4		
Eötvös u.....	C-D2	Tompa u.....	C2-1
Temető u.....	A4		
Erkel Ferenc u.....	B3	Tóth Árpád u.....	B2-3
Tolnai u.....	B3		
Fáy András tér.....	E2	Újrétság u.....	D3
Vasút u.....	A3		
Fém u.....	B2	Váci Mihály u.....	B3
Festétek u.....	D1-E2		
Foki köz.....	E2		
Füredház u.....	E2		
Garay u.....	D3-E2		
Gárdonyi Géza u.....	B2		
Gém u.....	B2-3		
Gólya u.....	B3		
Gyárvegelelep.....	D1		
Hajós u.....	D2-1		
Háromszög u.....	E2		
Hársfa u.....	B3		
Határ u.....	B2		
Homokdomb u.....	C2		
Hősök tere.....	D-E2		
Jelky András u.....	C1		
Jókai u.....	D2		
József Attila u.....	C2		
Kápolna ltp.....	C2		
Kaszárnya u.....	D1		
Katona József u.....	C2		
Kazinczy Ferenc u.....	B2		
Kinizsi köz.....	C1-2		
Kinizsi Pál u.....	B2-C1		
Kisfaludy u.....	B2		
Kodály Zoltán u.....	B3		
Komját Aladár u.....	A3		
Kossuth Lajos u.....	E2		
Kosztolányi Dezső u.....	A3		
Lehel u.....	D-E2		
Lehelköz.....	DE-2		
Liszt Ferenc u.....	B3		
Lotz Károly u.....	A-B3		
Magaspart u.....	E3-2		
Major köz.....	D2		
Malom u.....	E2		



I. István Általános Iskola, Mőzs



Mőcsi Szentháromság szobor

Postai irányítószám: 7130, Mőzs: 7131 | Telefon körzetszám: 74 /

KÖZINTÉZMÉNYEK

Hatóság, hivatal	Családszolgálat	Családszolgálat	Családszolgálat
Polgármesteri Hivatal	Hősök tere 1.	540-800	D3
Mőzsi kirendeltség	Szent István u. 37.	540-127	A4
Rendőrség (107)	Bajcsy-Zs. u. 10.	540-016	D3
Tűzoltóság	Bajcsy-Zs. u. 11.	441-377	D3
Munkaügyi Központ	Bezerédj tér 1.	540-150	D-E4
Egységügy, szociális ellátás	Központi rendelő, ügyelet	Garay u. 6.	440-340
Háziorvosok	I. sz. körzet	Garay u. 6.	440-349
II. sz. körzet	Garay u. 6.	440-539	E4
III. sz. körzet	Alkotmány u. 1.	440-128	C2
IV. sz. körzet, Mőzs	Szt. István u. 13.	440-413	A3
V. sz. körzet	Bezerédj tér 1.	540-200	E4
VI. sz. körzet	Alkotmány u. 1.	440-128	C2
Gyermekorvosok	Garay u. 6.	440-340	E4
I. sz. körzet	Bezerédj tér 1.	540-200	E4
II. sz. körzet	Alkotmány u. 1.	445-310	C2
Szakorvosai rendelő	Bajcsy-Zs. u. 117.	440-141	D4
Szakorvosai rendelő	Füredház u. 13.	440-290	E4
Fogorvos	Garay u. 6.	440-488	E4
Fogorvos, Mőzs	Szt. István u. 13.	540-137	A3
Fogorvos	Bartók B. u. 43.	440-202	B2
Fogorvos	Piac tér 3.	440-188	D3
Védőnői Szolgálat	I. számú körzet	Bajcsy-Zs. u. 11.	440-583
II. számú körzet	Bajcsy-Zs. u. 11.	440-583	D3
III. számú körzet	Alkotmány u. 1.	443-816	C2
IV. számú körzet, Mőzs	Szt. István u. 13.	440-094	A3
Szolgálatok	Szentháromság Patika	Árpád u. 33.	442-516
Posta	Mőzs, Deák F. u. 1.	440-365	A4
Posta	Salvia Gyógyszertár	Bajcsy-Zs. u. 27.	440-516
Közlekedés	Vasútállomás	440-550	A3
Autóbuszállomás	Szt. István tér	D4	D4

Tolna 12400 lakosú, a településről elnevezett megye keleti részén fekvő város, a 6-os számú főút és a Budapest-Baja vasútvonal mentén, mindössze 15 km távolságra Szekszárdtól. A három tájegység – Mezőföld, Sárköz, és a Tolnai-dombság – találkozásánál fekvő település 6 km-re fekszik az élő Dunától, közvetlen környezetében található a világhírű Gemenci erdő, valamint a Duna-Dráva Nemzeti Park.

A Duna jobb partján haladó nagy fontosságú, évezredes út mentén alakult ki Alta-Rípa, a mai város elődje. A rómaiak erődtípusát emeltek határuk és az itt működő rév- és vámhely védelmére, az akkor még az élő Duna partján fekvő területen. Tolna nevével először az 1055-ös tihanyi alapítólevélben találkozunk Thelena alakban. Mivel a középkorban is fontos átkelő- és vámszedőhely volt jelentős településsé növekedett. Többször tartottak itt országgyűlést. A 15. században mezővárosi rangot kapott város virágkora a XVI. sz. közepéig tartott, melyet virágzó kereskedelme és kikötője biztosított. 1556-ban Tolnát - Budától a Fekete-tengerig - a legnagyobb településként, s az ország kiemelkedő bortermelőjeként tartották számon. Fejlődése a török időkben tört meg, a hódoltság végére lakosainak száma jelentősen lecsökkent. Az 1720-as években megindult a német telepek beáramlása. A települést birtokolta a Wallis, az Apponyi és a Festetics család is. A városalapító népcsoportok összefogásának köszönhető, hogy Tolna ismét felvirágzott. A XIX. században a mezőváros lakossága már 6000 főre tehető. Ekkoriban épültek jelentősebb műemlékei, többek közt a római katolikus templom, Festetics-kastély vagy a Kálvária kápolna. 1856-ban a Duna szabályozásával alapvetően megváltozott a város helyzete. A gazdaság jelentős térvesztése miatt jelentősége fokozatosan csökkent a térségben. A település a 60-70-es években ismét fejlődésnek indult, s 1989-ben Tolna nagyközségből és Mőzs községből - immár harmadszor - ismét várossá vált.

Tolna számos látnivalót kínál, így a szinte egyedülálló ipartörténeti emléket a Selyem Múzeumot, a Martinek Emlékházat, a Mőzsi Szabó István tárlatot valamint a ma is itt működő, több mint 150 éves Kékfestő Műhelyt. Minden évben látogatók sokaságát vonzzák a város legnépszerűbb rendezvényei a Tolnai Nyári Fesztivál, az Egészség Hónap, valamint a Mőzsi Lovas Napok. A Duna-ágak és a közeli Fadd-Dombori üdülotelep a vízi élet szerelmeseinek kínál élményeket. A városban színvonalas, minden igényt kielégítő szálláshelyek és éttermek várják az ide érkező vendégeket.



Nepomuki szobor



Szent István mellszobra



Városi Kiállítóterem: Mőzsi Szabó István állandó kiállítása



LÁTNIVALÓK, NEVEZETESSÉGEK

Római katolikus templom Kossuth u. 30. 340-166	D4	Nepomuki Szent János-szobor Festetich u. 1.	E4
Római katolikus templom Mőzs, Szent István u. 440-058	A4	Szent Sebestyén-szobor Bajcsy-Zsilinszky Endre u.	D1
Róm. kat. Kálvária-kápolna Deák Ferenc u. 53. 340-166	C2	Szent Vendel szobor Bajcsy-Zsilinszky Endre u.	D1
Festetich-kastély Festetich u. 1. E4		Öltöztető Mária szobor Templom kert, Kossuth L. u. 30.	D4
Múzeumok		Szent Antal szobor Majork köz	D2
Város történeti Kiállítás Festetich u. 131.	E3	Páduai Szent Antal szobra Bezerédj István tér	E4
Városi Kiállítóterem Festetich u.	E3	Szentháromság-szobor Szentháromság tér	D4
Martinek Emlékház Bezerédj u.	E4	Szent István mellszobra Szent István tér	D4
Selyemmúzeum (Tolnai Selyemfonó emlékszobája) Bezerédj Pál tér 1. 440-211	E4	Széchenyi szobor Kossuth Lajos u. 6.	D4
Kékfestőműhely Kossuth u. 21. 440-025	D-E4	Szentháromság-szobor Mőzs, Szent István u.	B3
Verseghy Ferenc fazekas, népi iparművész állandó kiállítása Mőzs, Szt. István u. 51. 445-637	A4	II. világháborús emlékmű Mőzs, Szent István u.	A3
Emlékművek, szobrok		Mőzsi kálvária Széchenyi u.	A3
I. világháborús, II. világháborús, és '56-os emlékmű Hősök tere	D3	1848-as emlékmű Mőzs	A3
Holokauszt-emlékmű Szent István tér	D4	Természeti látnivalók, kirándulási lehetőségek	
1848-as centenáriumi emlékmű Szekszárdi u.	D4	Tolnaiholtág	
Szent József és Szűz Mária Szent Flórián szobrai		Duna-Dráva Nemzeti Park	
Szent Flórián szobrai Kossuth u. 30. r. k. templom	D4	Gemenci erdő - Élet a ártéren kiállítás	
		Fadd-Dombori üdülotelep	
		Fadd-Volent öböl	



RENDSZERES RENDEZVÉNYEK

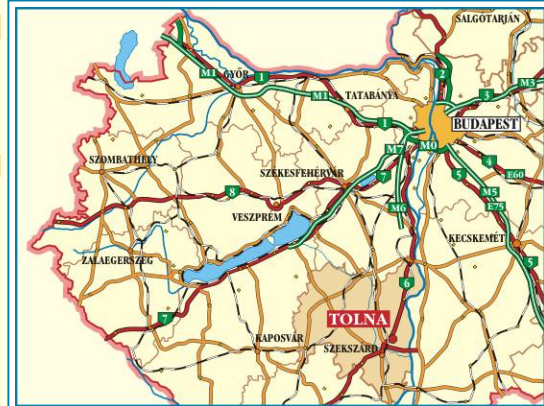
Tolnai Nyári Fesztivál	Gyermeknap
Egészség Hónap	Elszámazottak találkozója
Mőzsi Lovas Napok	Aratófelvonulás
Mőzsi Falunap	Német Nemzetiségi Nap
Majális	

SZÁLLÁSHELYEK, VENDÉGLÁTÁS

Hotel Thelena és Étterem Kaszárnya u. 1. 442-049	Takács Söröző Deák F. u. 31.	D2
Péter-Lak Vendégház Mőzs, Arany J. u. 6.	Tiem Café & Club Deák F. u. 9.	D4
Vendégház Fürdőház u.	Billiárd Club Bajcsy-Zs. u. 11.	D3
Galéria Sörbár és Étterem Fáy András tér 2. 440-576	Club 77 Kávéház Rákóczi u. 45.	D2
Pince Borozó Alkotmány u. 74/1. 441-300	LÁ PRÍMA Pizzéria Kossuth L. u. 29.	D4
Drink Bár Deák Ferenc u. 84.	Pizza Bár Alkotmány u. 57.	B3
Egér-Vár Korcsma Mőzs, Béni Balogh Á. u. 22.	Both Cukrászda Deák Ferenc u. 19.	D2
Alimentál Étterem Kossuth u. 27. 440-706	Zsitvai Cukrászda Sport u. 20. 442-648	B2
Rózsaszín Párduc Söröző Mőzs, Szent I. u. 136.	Baráth Cukrászda Malom u. 17. (20) 460-0960	E3
	Wittner Cukrászda Szent István tér 5. 440-261	D4
	Cukrászda (Csucus) Árpád u. 6.	D4
	Szamóca Cukrászda Szt. István u. 32/A. 70/5991570	A4

KERESKEDELEM

Dália - Coop Élelmiszer Deák F. u. 440-043	DM Deák F. u. 81/2.	D2
Penny Market Bajcsy-Zs. u.	Rossmann Áruház Szekszárdi u.	D4
Plusz Áruház Deák F. u.	Mol Benzinkút Ady Endre u.	D1
Harmónia Üzletház Alkotmány u. 70/b. 540-040	Agip Benzinkút Béni Balogh Á. u. A3	D2
CBA Deák F. u.	Androméda Benzinkút Alkotmány u. 70/b. 540-040	B3
Fortuna ABC Sport u.	6-os főút 131 km-nél	D1
	Autó gáz töltőállomás	D4
	Bajcsy-Zsilinszky u.	D1



Jelmagyarázat • Zeichenerklärung • Legend

Rét, legelő Wiese, Weide Meadow, pasture	Vasútvonal Eisenbahn • Railway
Kert, gyümölcsös, szőlő Obstgarten, Weinbau Garden, orchard, vineyard	Autópálya Autobahn • Motorway
Erdő; park, liget Wald, Parkanlage Forest, Park	Országos főút Landeshauptstrasse National motorway
Temető Friedhof • Cemetery	Főút Hauptstrasse • Main road
Lakóterület Wohngebäude Residential area	Összekötő út Hauptstrasse • Connecting road
Ipari-üzemi terület Industriegebiet • Industrial area	Burkolt út Asphaltierte Strasse Paved road
Folyó, tó, csatorna Fluss, See, Kanal • River, Lake	Földút Feldweg • Unpaved-Dirt road

Készült Tolna Város Önkormányzata megbízásából.
A fotókat Vértés Zoltán és Pámer András készítette.
Készítette a Forrás Kiadó, 6726 Szeged, Fogarasi u. 6/a.
Tel.: 06-20/450-63-00, Tel./Fax: 06-62/431-145. 2006.